

Till Täby kommun

sbn@taby.se

Dnr SBN 2020/396-20

Synpunkter från Täby Naturskyddsförening (TNF) på förslag till detaljplan för Rönninge 3:5 Dnr SBN 2020/396-20.

Planläggning av industri- och kontorsfastighet, och förbättrad entré- och parkeringssituation till Rönninge by - Skavlötens naturreservat.

ÖP 2050 och Täby kommuns grönplan 2022

Inrego är en viktig aktör i den cirkulära ekonomin men TNF ställer sig ändå frågan om det verkligen inte finns någon annan mark i Täby där Inrego kan bygga, då planområdet är beläget inom en svag grön länk mellan Angarn- och Bogesundskilen.

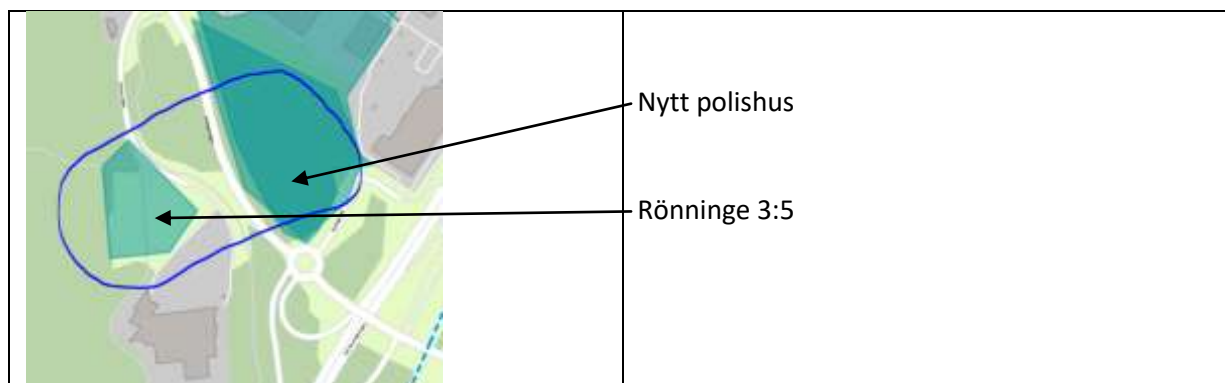
Alla kommuner i regionen som berörs av de sk gröna kilarna har ett gemensamt ansvar för att bibehålla och helst förbättra t ex spridningssambanden mellan grönstrukturerna i länet. De gröna kilarna har stor betydelse för djur och växter samt för att kunna bevara och förhoppningsvis förbättra förutsättningarna för biologisk mångfald.

Utvecklingsinriktningen i Översiktsplan i Täby - staden på landet 2050 (se sid 3) ska vara att värdefulla livsmiljöer och spridningssamband ska bevaras och utvecklas. Dessutom framgår där att ianspråktagande av naturmark i möjligaste mån ska undvikas.

Sammanfattning av TNF synpunkter

TNF anser att utvecklingsinriktning i ÖP 2050 och Grönplan för Täby kommun (se sid 3 i detta dokument) är bra och ska ligga till grund för godkännande av alla detaljplaner som ska beslutas. TNF motsätter sig att aktuell detaljplan godkänns då den inte följer inriktningen i ÖP 2050 och Grönplanen. Byggnationen riskerar att ytterligare försvaga ett redan försvagat spridningssamband mellan de gröna kilarna, vilket medför betydande miljöpåverkan och försämrar förutsättningarna för växt och djurlivet i området.

TNF anser att Täby kommun måste ta ett helhetsperspektiv på hela utbyggnaden av Arninge avseende de båda gröna områdena på var sin sida om Arningevägen samt även se över trafiksituationen med tanke på köskapande och därav ökande utsläpp av koldioxid, CO₂.



MKB för området Rönninge 3:5 har tagits fram

Enligt planbeskrivningen är bedömningen att betydande miljöpåverkan inte kan uteslutas varför en strategisk miljöbedömning enligt 6 kap. 3 § miljöbalken och 4 kap 34 § plan- och bygglagen (2010:900) ska genomföras. En miljökonsekvensbeskrivning(MKB) har därför tagits fram till detaljplanen. Callunas MKB är mycket noggrant gjord och innehåller många omfattande påpekande som måste beaktas både före och efter ett eventuellt genomförande av byggplanerna.

Dagvatten och hantering av skyfall (bilaga 7)

 <p>Teckenförklaring</p> <ul style="list-style-type: none">TaliytaGrönt takAsfalteratGrönytaÅlsumpskog	<p>TNF ser det som positivt att delar av byggnaden ska ha gröna tak samt satsningarna på växtbäddar för att fördröja dagvattnet till Stora Värtan. Trots detta så blir den yta som hårdgörs betydande vilket kan påverka fastigheten som är placerad i en lågpunkt.</p>	
--	---	---

Trafikanalys (bilaga 2 sid 31 3.2)

"Trafikanalyser har tagits fram för att kontrollera hur den trafik som alstras till verksamheten påverkar Arninge trafikplats och dess anslutande vägnät i form av Antennvägen, Arningevägen och Kundvägen. Prognosår i analyserna är 2040. Analyserna visar att framkomligheten i Arninge rondellen kommer att försämrats till 2040 och att långa köer mot cirkulationsplatsen kommer uppstå, det även utan exploateringen på Rönninge 3:5."

TNF kommentar: Att skapa långa köer innebär högre utsläpp av koldioxid (CO₂). Fortplantar sig köerna även ut på E18 så ökar utsläppen ytterligare.

Kommande planering i omgivningen (bilaga 2 sid 13, 1.7.5)

Även norr om Arningevägen pågår ytterligare planer på fortsatt utbyggnad, tex ett nytt polishus, vilket måste beaktas.

Täby den 20 sept 2022

Styrelsen för Täby Naturskyddsförening

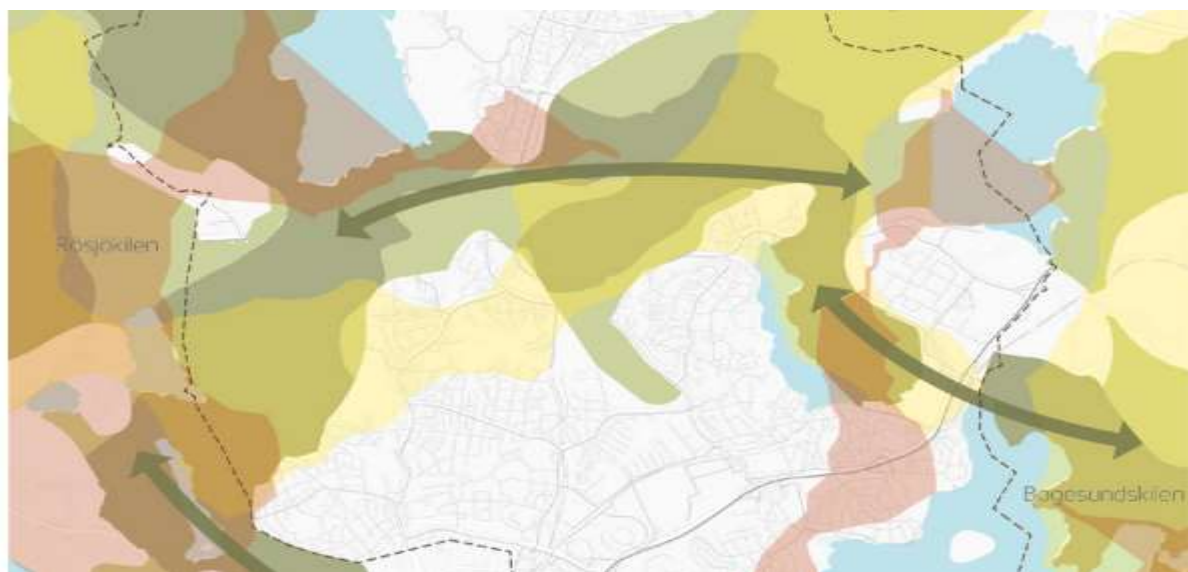
Mejl: taby@naturskyddsforeningen.se

Hemsida: <https://taby.naturskyddsforeningen.se/>




Text och bilder nedan är hämtade från Täby kommuns grönplan sid 15 och framåt.



Utvecklingsinriktning från Översiktsplan Täby 2050 – Staden på landet

”Halva Täby ska vara grönt. Värdefulla livsmiljöer och spridningssamband ska bevaras och utvecklas. Ianspråktagande av naturmark ska i möjligaste mån undvikas. Skadelindringshierarkin ska tillämpas vid exploatering av värdefulla grönområden.”



Regional grönstruktur. Källor: Regional utvecklingsplan för Stockholm 2050 och Grön infrastruktur – Regional handlingsplan för Stockholms län 2019.

 Regional grön kil
 Grön värdekärna i grön kil
 Regionala svaga spridningssamband (RUF5 2050)

 Spridningskorridorer barr- och blandskog
 Spridningskorridorer ädellövskog